ÚZEMIE OBCE
POVRCH ÚZEMIA

MIERKA 1:1000/100

LEGENDA ČIAR
PÔVODNÝ TERÉN
UPRAVENÝ TERÉN

SO 521-01
VETVA "VA"

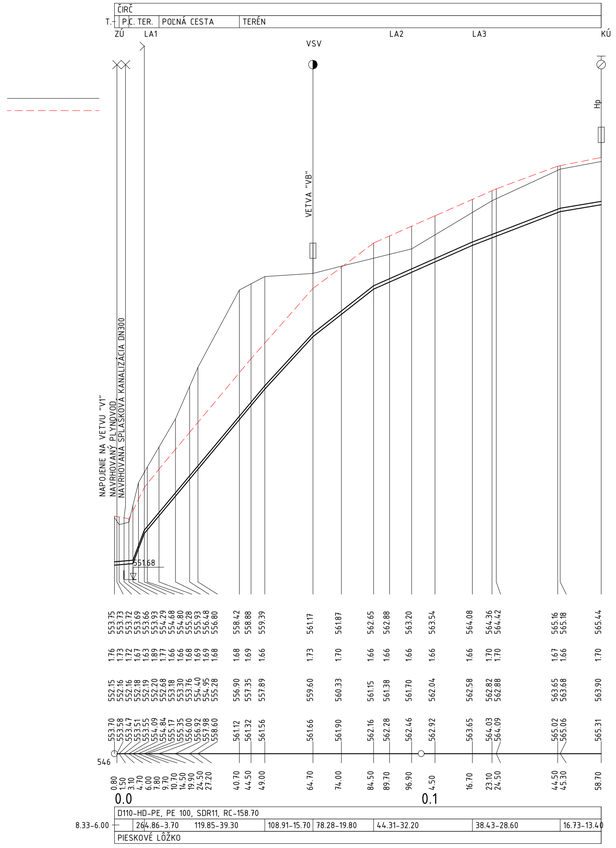

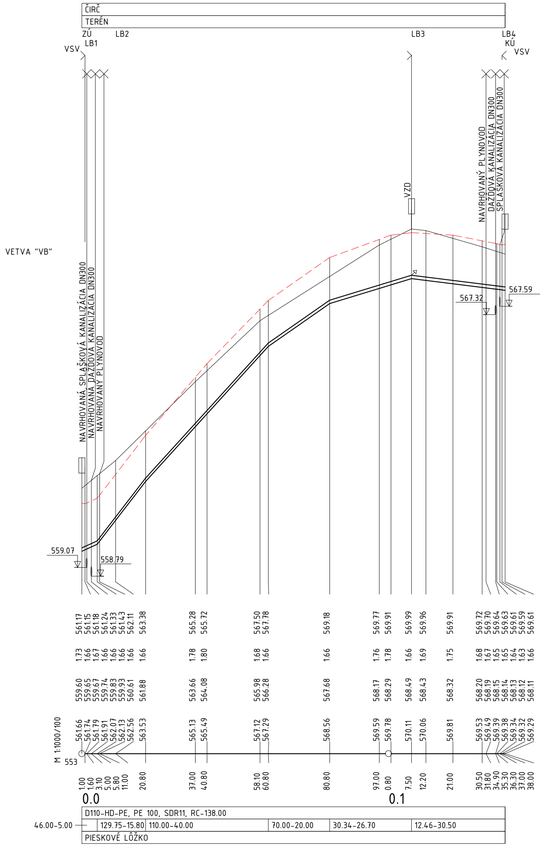

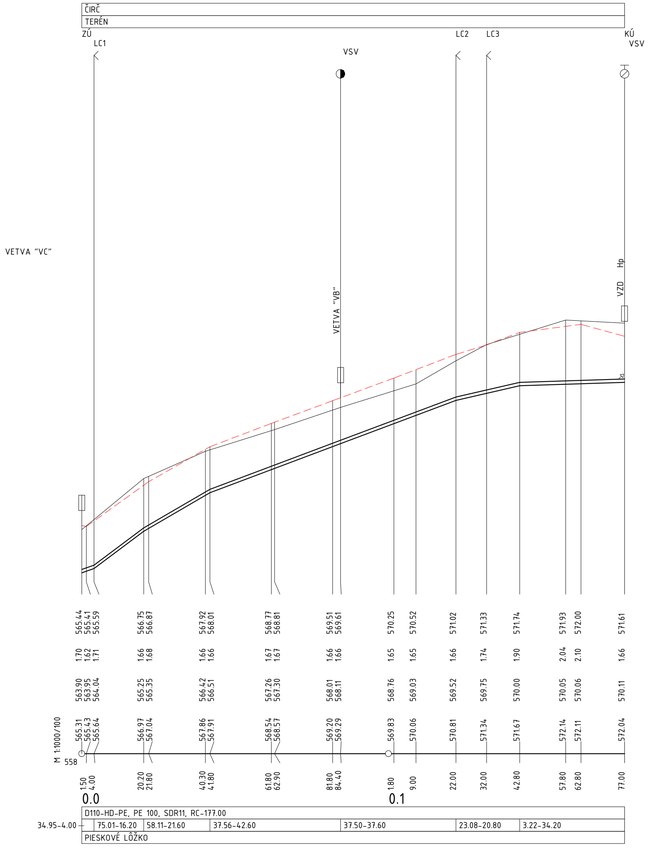

UPOZORNENIE :

- PRED ZAČATÍM VÝKOPOVÝCH PRÁC JE DODÁVATEĽ POVINNÝ ZABEZPEČIŤ VYTÝČENIE JEDNOTLIVÝCH PODZEMNÝCH VEDENÍ, ABY NEDOŠLO K ICH PRÍPADNÉMU POŠKODENIU !!!
- VÝŠKOVÉ USPORIADANIE EXISTUJÚCICH VEDENÍ JE ZAKRESLENÉ IBA ORIENTAČNE !
- PRED ZAČATÍM STAVEBNÝCH PRÁC JE POTREBNÉ POMOCOU RUČNE KOPANEJ SONDY PREVERIŤ POLOHU, DIMENZIU A MATERIÁL EXISTUJÚCEHO POTRUBIA !
- V PRÍPADE AKÝCHKOĽVEK NEJASNOSTÍ JE POTREBNÉ KONTAKTOVAŤ PROJEKTANTA.

SO 521-01
SO 522-01

VYPRACOVAL :	KRESLIL :	ZOD. PROJEKTANT:	ING. RICHARD SOPORSKÝ - projektová činnosť Vihorlatská 15, 080 01 Prešov
ING. SOPORSKÝ	ING. SOPORSKÝ	ING. SOPORSKÝ	
MIESTO : ČIRČ			FORMÁT : 4xA4
INVESTOR: OBEC ČIRČ			MIERKA: 1:1000/100
STAVBA : ČIRČ - IBV FARSKÉ - I. ETAPA			DÁTUM : 2020/10
OBJEKT : SO 521-01 - VODOVOD SO 522-01 - VODOVODNÉ PRÍPOJKY			STUPEŇ : DSP
OBSAH : POZDĹŽNY PROFIL - VETVY "VA", "VB", "VC"			Č. ZÁKAZKY: 2020/71
			Č.PRÍLOHY: 3.2 PARÉ Č.